

PRODUTO 04

RELATÓRIO DE ATIVIDADES – 2ª FASE

REVISÃO DO PLANO DIRETOR MUNICIPAL DE BITURUNA

2ª FASE – ANÁLISE TEMÁTICA INTEGRADA – PARTE 01

Junho 2020



URBTECTM
Planejamento Engenharia Consultoria

APRESENTAÇÃO

O presente documento técnico compõe o PRODUTO 04 – RELATÓRIO DE ATIVIDADES – 2ª FASE – PARTE 01, produzido na 2ª FASE – *Análise Temática Integrada*, que prevê o planejamento da Revisão do Plano Diretor do Município de Bituruna - Paraná - Brasil, decorrente do edital Nº 002/2019, do tipo Técnica e Preço, e do Contrato de Prestação de Serviços Nº 01/2020, celebrado no dia 17 de janeiro de 2020 entre a URBTEC™ Engenharia, Planejamento e Consultora e a Prefeitura Municipal de Bituruna, sob a supervisão do Serviço Social Autônomo PARANACIDADE.

PREFEITURA MUNICIPAL DE BITURUNA

CLAUDINEI DE PAULA CASTILHO
PREFEITO MUNICIPAL DE BITURUNA

RODRIGO MARCANTE
VICE-PREFEITO MUNICIPAL

EVANDRO NUNES DA ROCHA
SECRETÁRIO DE GOVERNO

ENÉIAS SANTOS MELLO
SECRETÁRIO DE ADMINISTRAÇÃO, FINANÇAS E PLANEJAMENTO

JOSÉ CONSTANTINO DE LARA RIBAS
SECRETÁRIO MUNICIPAL DE INFRAESTRUTURA E TRANSPORTES

JOSMAR GUIZ CRUZ
SECRETÁRIO DE SAÚDE E SANEAMENTO

NIUCELENE MASIERO ISOTON
SECRETÁRIA DE EDUCAÇÃO E CULTURA

FÁBIO TULIO CRÓ
SECRETÁRIO DE AGRICULTURA E MEIO AMBIENTE

RAQUEL AIEZA DALMAS
SECRETÁRIA DE INDÚSTRIA, COMÉRCIO E TURISMO

ADRIANA NHOATTO
SECRETÁRIA DE DESENVOLVIMENTO SOCIAL E COMUNITÁRIO

TIAGO MARCEL PADILHA
SECRETÁRIO DE ESPORTES E LAZER

JESICA BRAGA FRANCHIN
SECRETÁRIA DE DESENVOLVIMENTO URBANO

EQUIPE TÉCNICA MUNICIPAL - ETM
INSTITUÍDA PELO DECRETO MUNICIPAL Nº 030/2020

ENÉIAS SANTOS MELLO
MANUELLA LUCIA ZANINI FADEL
MARLON SEBASTIÃO LOPES
SECRETARIA DE ADMINISTRAÇÃO, FINANÇAS E PLANEJAMENTO

JOSÉ CONSTANTINO DE LARA RIBAS
FERNANDO OSNI DE SOUZA
SECRETARIA MUNICIPAL DE INFRAESTRUTURA E TRANSPORTES

JOSMAR GUIZ CRUZ
ELISIANE HAUFFE
SECRETARIA DE SAÚDE E SANEAMENTO

NIUCELENE MASIERO ISOTON
SILMARA DE PAULA CASTILHO
SECRETARIA DE EDUCAÇÃO E CULTURA

FÁBIO TULIO CRÓ
IVALDO VERGOPOLAN
SECRETARIA DE AGRICULTURA E MEIO AMBIENTE

RAQUEL AIEZA DALMAS
NADIA DE BASTIANI
SECRETARIA DE INDÚSTRIA, COMÉRCIO E TURISMO

ADRIANA NHOATTO
CLEUNIR JOSÉ SONÁLIO
SECRETARIA DE DESENVOLVIMENTO SOCIAL E COMUNITÁRIO

TIAGO MARCEL PADILHA
FABIO LUIS BLAKA
SECRETARIA DE ESPORTES E LAZER

JESICA BRAGA FRANCHIN
IGOR GABRIEL WEIWANKO
GUSTAVO OLINQUEVICZ
GILSON PEREIRA DA LUZ
SECRETARIA DE DESENVOLVIMENTO URBANO

GRUPO DE ACOMPANHAMENTO - GA
INSTITUÍDO PELO DECRETO MUNICIPAL Nº 029/2020

ADRIANA NHOATTO
CLEUNIR JOSÉ SONÁLIO
ELISIANE HAUFFE
ENÉIAS SANTOS MELLO
FABIO LUIS BLAKA
FÁBIO TULIO CRÓ
FERNANDO OSNI DE SOUZA
GILSON PEREIRA DA LUZ
GUSTAVO OLINQUEVICZ
IGOR GABRIEL WEIWANKO
IVALDO VERGOPOLAN
JESICA BRAGA FRANCHIN
JOSÉ CONSTANTINO DE LARA RIBAS
JOSMAR GUIZ CRUZ
MANUELLA LUCIA ZANINI FADEL
MARLON SEBASTIÃO LOPES
NADIA DE BASTIANI
NIUCELENE MASIERO ISOTON
RAQUEL AIEZA DALMAS
SILMARA DE PAULA CASTILHO
TIAGO MARCEL PADILHA

REPRESENTANTES DO PODER EXECUTIVO

JOÃO MARCEL NHOATTO
MARLENE MASIERO CASAMALI
REPRESENTANTES DO PODER LEGISLATIVO

CARLOS JAKUBIU
EDUARDO HENRIQUE KRUL
EMERSON CARLOS MAXINSKI
JADERSON LUÍS STANGHERLIN
JOEL MARCELO NALON
JOSÉ ANTONIO VOET
LUCIANO RODRIGUES DA SILVA
LUIZ CESAR PACZKO
SILVIO JOSÉ SEBBEN
REPRESENTANTES DO SOCIEDADE CIVIL

EQUIPE TÉCNICA URBTEC™

ZULMA DAS GRAÇAS LUCENA SCHUSSEL | DRA. ARQUITETA URBANISTA

COORDENADORA GERAL

GUSTAVO TANIGUCHI | MSC. ENG. CIVIL

COORDENADOR GERAL EXECUTIVO

MANOELA FAJGENBAUM FEIGES | MSC. ARQUITETA URBANISTA

COORDENADORA OPERACIONAL

EVELIN DE LARA PALLÚ | ESP. ENG. AMBIENTAL

FABIANA MARCON BETTU HERBST | ESP. GEÓLOGA

LUCIANE LEIRIA TANIGUCHI | DRA. ADVOGADA

LUCAS ALVES DE CASTRO | BACHAREL EM ARQUITETURA E URBANISMO

MARIANO DE MATOS MACEDO | DR. ECONOMISTA

MARI LIGIA CARVALHO LEÃO | ESP. ADMINISTRADORA

MÁXIMO ALBERTO SILVA MIQUELES | ENGENHEIRO CARTÓGRAFO

PAULO VICTOR GREIN | JORNALISTA E FACILITADOR

SUELY FISCHER DE MORAES | CIENTISTA SOCIAL

EQUIPE TÉCNICA

SIGLAS

ETM – Equipe Técnica Municipal

GA – Grupo de Acompanhamento

SC - Santa Catarina

TR - Termo de Referência

SUMÁRIO

1. INTRODUÇÃO	8
2. 1ª REUNIÃO PREPARATÓRIA.....	9
2.1. MEMÓRIA DO EVENTO.....	9
2.2. FOTOS.....	10
2.3. LISTA DE PRESENÇA.....	11
2.4. APRESENTAÇÃO.....	12

1. INTRODUÇÃO

Este documento apresenta o Relatório de Atividades realizadas na 2ª Fase – Análise Temática Integrada – Parte 01, com o objetivo de expor o registro do evento e o respectivo material de apoio utilizado. O evento foi registrado por meio de memória, fotos e lista de presença. Já o material de apoio contou apresentação de *slides*.

Esta fase corresponde à etapa inicial de compreensão da atual situação do município de Bituruna, caracterizada pelo levantamento e análise de dados e informações existentes, a fim de diagnosticar a realidade municipal e construir as análises integradas.

Nesta 2ª Fase - Parte 01 foi realizado um evento, conforme previsto no Termo de Referência, sendo o mesmo de natureza técnica.

O presente produto está estruturado pelos seguintes itens:

- 1ª Reunião Preparatória.

2. 1ª REUNIÃO PREPARATÓRIA

2.1. MEMÓRIA DO EVENTO

Local: Auditório ACIB – Associação Comercial e Industrial de Bituruna

Data: 19/02/2020

Horário inicial: 09h50

Horário final: 10h10

Objetivo:

Seguindo as orientações do Termo de Referências, este evento tem como objetivo “organizar e complementar os dados e informações solicitados e definir os procedimentos necessários para realização das: i) atividades da 2ª Fase (citado nos itens 2.4 a 2.14); ii) 1 (uma) Oficina(s) “Leitura Técnica” e 1 (uma) Oficina(s) “Leitura Comunitária” (citados nos itens 3.1 .10 e 3.111, respectivamente); e, iii) 2ª Audiência Pública (citado no item 3.1.12)”.

Memória da reunião:

No dia 19 de fevereiro de 2020, foi realizada a 2ª Reunião Técnica Preparatória da Revisão do Plano Diretor de Bituruna com início às 09h50min. Ministrado pelo engenheiro civil e diretor da URBTEC™ Gustavo Taniguchi, o evento contou com a participação da Equipe Técnica Municipal.

Primeiramente, o engenheiro civil Gustavo Taniguchi deu boas vindas a todos os participantes e apresentou os membros presentes da equipe. Na sequência foi apresentada a 2ª Fase – Análise Temática Integrada e suas divisões: Parte 01, Parte 02 e Parte 03, assim como os itens a serem cumpridos do TR, eventos e produtos para cada uma delas. Explanou-se sobre a importância da etapa para o desenvolvimento desta revisão, assim como demonstrou-se exemplos de análises realizadas por esta consultora para o município de Canoinhas – SC. Dados e informações técnicas a serem utilizados nessa fase foram novamente solicitados pela consultora.

2.2. FOTOS

Reunião técnica preparatória



Fonte: URBTEC™, 2020.

2.3. LISTA DE PRESENÇA



REVISÃO DO PLANO DIRETOR MUNICIPAL DE BITURUNA

EVENTO: Reunião Tec Preparatória FASE: 2ª FASE DATA: 19 / 02 / 2020 INÍCIO: 09:50 TÉRMINO: 10:10

NOME	INSTITUIÇÃO / LOCALIDADE	TELEFONE / E-MAIL	ASSINATURA
Josmar Guizolung	SMS		Josmar G.
Seriane Couffo	FMS		Seriane
Raquel Luiza Dalmas	Sec. Incl, Lem e Turismo		Raquel
Liliana Moutto	Sec. Desenv. Social e Com.		Liliana
Fernando Lapadate	Infraestrutura		Fernando
Gustavo Olimpovici	Sec. DL Urbanismo		Gustavo
Mauren S. Lopes	Sec. de Governo		Mauren
ENEIAS SANDS PAVÃO	PMB - ADM		ENEIAS
João Sobral	Desenv. Urbano		João
Kevin F. Bottem	Sec. Des. Urbano		Kevin
Márcia Antonelli	Sec. Desenv. Urbano		Márcia
Momullá Ranselmu	Sec. Administração		Momullá
Fábio Tiago Lima César	Sec. Agricultura e Meio Ambiente		Fábio
Paulo Greim	URBTEC		Paulo
Lucas Alves de Castro	URBTEC		Lucas
Jesica Braga Francklin	SDU		Jesica
Tiago Padilha	ESPORTE LOZAN		Tiago
GUSTAVO TANIGUCHI	URBTEC		GUSTAVO



Fonte: URBTEC™, 2020.

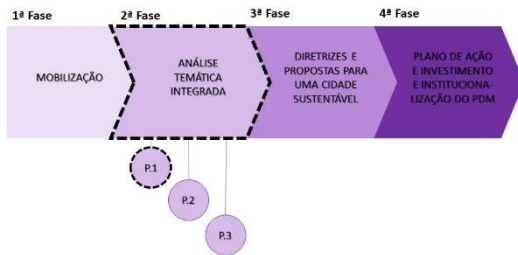
2.4. APRESENTAÇÃO



REUNIÃO TÉCNICA PREPARATÓRIA
2ª FASE – ANÁLISE TEMÁTICA INTEGRADA – PARTE 1
19.02.2020



Reunião Técnica Preparatória | 2ª Fase
Fases



Reunião Técnica Preparatória | 2ª Fase
Compilação dados



Exemplaridade	Item	Observações	Fonte	Recorte	Data de Solicitação	Data de recebimento	Observações
AMBIENTAL	Atividade poluentes	Mapeamento e relatório (em parâmetros)	Municipal	Regulador	20.02.2020		
	Atividade	Mapeamento e relatório (em parâmetros)	Municipal	Regulador	20.02.2020		
	Gasolina/álcool	Mapeamento e relatório (em parâmetros)	Municipal	Regulador	20.02.2020		
	Gasolina	Mapeamento e relatório (em parâmetros)	Municipal	Regulador	20.02.2020		
	Gasolina vegetal	Mapeamento e relatório (em parâmetros)	Municipal	Regulador	20.02.2020		
	Gasolina metanolizada	Mapeamento e relatório (em parâmetros)	Municipal	Regulador	20.02.2020		
	Gasolina	Mapeamento e relatório (em parâmetros)	Municipal	Regulador	20.02.2020		
	Proteção florestal	Mapeamento e relatório (em parâmetros)	Municipal	Regulador	20.02.2020		
	Declaração	Mapeamento e relatório (em parâmetros)	MUNICÍPIO	Regulador	20.02.2020		
	Declaração	Mapeamento e relatório (em parâmetros)	MUNICÍPIO	Regulador	20.02.2020		
	Declaração	Mapeamento e relatório (em parâmetros)	MUNICÍPIO	Regulador	20.02.2020		
	Declaração	Mapeamento e relatório (em parâmetros)	MUNICÍPIO	Regulador	20.02.2020		
	Declaração	Mapeamento e relatório (em parâmetros)	MUNICÍPIO	Regulador	20.02.2020		
	Declaração	Mapeamento e relatório (em parâmetros)	MUNICÍPIO	Regulador	20.02.2020		



Reunião Técnica Preparatória | 2ª Fase
Objetivo



Em cumprimento do item 3.1.10 do TR:

- 1 (uma) Reunião(ões) técnica(s) preparatória(s). Organizar e complementar os dados e informações solicitados e definir os procedimentos necessários para realização das: i) atividades da 2ª Fase (citado nos itens 2.4 a 2.14); ii) 1 (uma) Oficina(s) "Leitura Técnica" e 1 (uma) Oficina(s) "Leitura Comunitária" (citados nos itens 3.1.10 e 3.11, respectivamente); e, iii) da 2ª Audiência Pública (citado no item 3.1.12)



Reunião Técnica Preparatória | 2ª Fase
Compilação dados



Exemplaridade	Item	Observações	Fonte	Recorte	Data de Solicitação	Data de recebimento	Observações
INSTITUCIONAL	Desenvolvimento das atividades municipais em âmbito governamental	Mapeamento e relatório (em parâmetros)	Municipal	Regulador	20.02.2020		
	Fases Municipais em âmbito	Mapeamento e relatório (em parâmetros)	Municipal	Regulador	20.02.2020		
	Desenvolvimento das atividades municipais em âmbito governamental	Mapeamento e relatório (em parâmetros)	Municipal	Regulador	20.02.2020		
	Identificação das comissões administrativas existentes	Mapeamento e relatório (em parâmetros)	Municipal	Regulador	20.02.2020		
	Organograma atualizado da Prefeitura Municipal, com suas divisões e estruturas	Mapeamento e relatório (em parâmetros)	Municipal	Regulador	20.02.2020		



Reunião Técnica Preparatória | 2ª Fase
Compilação dados



Exemplaridade	Item	Observações	Fonte	Recorte	Data de Solicitação	Data de recebimento	Observações
AMBIENTAL	Áreas de conservação	Localizar as áreas sujeitas às intervenções de obras e obras de pública conservação, Mapeamento e relatório (em parâmetros)	Municipal	Regulador	20.02.2020		
	Áreas de risco	Descrever as áreas sujeitas a processos de assoreamento, erosão, inundação, colapso de muros, tombamento de túneis, deslizamentos, estabilidade e conservação de taludes, Mapeamento e relatório (em parâmetros)	Municipal	Regulador	20.02.2020		
	Unidades de Conservação	Identificar áreas verdes ou parques urbanos existentes (MUC, MUCM e outras) Mapeamento e relatório (em parâmetros)	Municipal	Regulador	20.02.2020		
	Unidade Ambiental	Localizar e analisar as unidades ambientais, Mapeamento e relatório (em parâmetros)	Municipal	Regulador	20.02.2020		
	Políticas em desenvolvimento	Mapeamento e relatório (em parâmetros)	Municipal	Regulador	20.02.2020		



PRODUTO 04 – RELATÓRIO DE ATIVIDADES DA 2ª FASE – PARTE 01

Reunião Técnica Preparatória | 2ª Fase
Compilação dados



Eixo temático	Item	Observações	Fonte	Recorte	Data de Solicitação	Data de recebimento	Observações
EQUIPAMENTOS SOCIAIS	Equipamentos públicos de saúde	Localização, inventário, área, movimento e rotatório (se pertinente).	Municipal		20.01.2020	03.02.2020	-
	Equipamentos públicos de educação	Localização, inventário, área, movimento e rotatório (se pertinente).	Municipal		20.01.2020	05.02.2020	-
	Equipamentos públicos de esporte	Localização, inventário, área, movimento e rotatório (se pertinente).	Municipal		20.01.2020	-	aguardando
	Equipamentos públicos de cultura	Localização, inventário, área, movimento e rotatório (se pertinente).	Municipal		20.01.2020	-	-
	Equipamentos públicos de assistência social	Localização, inventário, área, movimento e rotatório (se pertinente).	Municipal		20.01.2020	07.02.2020	-



URBTEC

Reunião Técnica Preparatória | 2ª Fase
Compilação dados



Eixo temático	Item	Observações	Fonte	Recorte	Data de Solicitação	Data de recebimento	Observações
INFRAESTRUTURA	Identificação do sistema viário	Mapeamento e rotatório (se pertinente).	Municipal		20.01.2020	-	-
	Identificação dos pontos geradores de tráfego	Mapeamento e rotatório (se pertinente).	Municipal		20.01.2020	-	-
	Condição de pavimentação viária	Mapeamento e rotatório (se pertinente).	Municipal		20.01.2020	-	-
	Capacidade dos pavimentos	Mapeamento e rotatório (se pertinente).	Municipal		20.01.2020	-	-
	Tempo de viagem	Mapeamento e rotatório (se pertinente).	Municipal		20.01.2020	-	-
	Observação de obras	Mapeamento e rotatório (se pertinente).	Municipal		20.01.2020	-	-
	Sistema de drenagem	Mapeamento e rotatório (se pertinente).	Municipal		20.01.2020	-	-
	Iluminação pública	Mapeamento e rotatório (se pertinente).	Municipal		20.01.2020	-	-
	Outros	Mapeamento e rotatório (se pertinente).	Municipal		20.01.2020	-	-
	Áreas de risco	Mapeamento e rotatório (se pertinente).	Municipal		20.01.2020	-	-
EIXO TEMÁTICO ECONÔMICO	Abastecimento de água	Mapeamento e rotatório (se pertinente).	Municipal		20.01.2020	-	-
	Coleta de esgoto	Mapeamento e rotatório (se pertinente).	Municipal		20.01.2020	-	-
	Custos de taxa	Mapeamento e rotatório (se pertinente).	Municipal		20.01.2020	-	-
	Mapa de diagnóstico econômico urbana	Mapeamento e rotatório (se pertinente).	Municipal		20.01.2020	-	-
	Sistema de Logística	Mapeamento e rotatório (se pertinente).	Municipal		20.01.2020	-	-



URBTEC



ÁREAS DE RISCO À INUNDAÇÃO



URBTEC

Reunião Técnica Preparatória | 2ª Fase
Atividades da 2ª Fase (P1, P2 e P3)



- ✓ Levantamento e pesquisa de dados secundários.
- ✓ Levantamento de dados primários específicos.
- ✓ Compilação e sistematização dos dados e informações.
- ✓ Elaboração dos mapas temáticos e de análises.
- ✓ Elaboração das análises integradas a partir dos eixos temáticos.
- ✓ Promoção das reuniões, reuniões técnicas de capacitação e das oficinas de leitura técnica.
- ✓ Integrar as leituras da realidade municipal e o cruzamento das temáticas na forma de dados espaciais.



URBTEC

Reunião Técnica Preparatória | 2ª Fase
Compilação dados

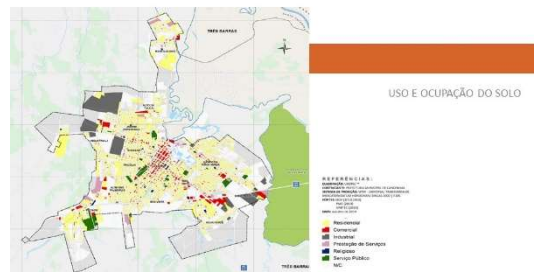


Eixo temático	Item	Observações	Fonte	Recorte	Data de Solicitação	Data de recebimento	Observações
URBANSISMO	Delimitação do limite municipal e patrimônio urbano	Mapeamento	Municipal		20.01.2020	-	-
	Delimitação dos bairros	Mapeamento e rotatório (se pertinente).	Urbano		20.01.2020	-	-
	Identificação dos loteamentos novos	Mapeamento e rotatório (se pertinente).	Municipal		20.01.2020	-	-
	Zonamento atual	Mapeamento e rotatório (se pertinente).	Urbano		20.01.2020	-	-
	Mapa de solo atual - urbano e rural	Mapeamento e rotatório (se pertinente).	Municipal		20.01.2020	-	-
	Cadastre de bens urbanos	Mapeamento e rotatório (se pertinente).	Municipal		20.01.2020	-	-
	Cadastre dos estabelecimentos comerciais	Mapeamento e rotatório (se pertinente).	Urbano		20.01.2020	-	-
	Parque Verde de Valor	Mapeamento e rotatório (se pertinente).	Urbano		20.01.2020	-	-
	Mapa urbano	Mapeamento e rotatório (se pertinente).	Urbano		20.01.2020	-	-
	Identificação das mudanças públicas jurídicas	Mapeamento e rotatório (se pertinente).	Municipal		20.01.2020	-	-
	Identificação dos loteamentos aprovados	Mapeamento e rotatório (se pertinente).	Municipal		20.01.2020	-	-
	Mapa de lotes de loteamento de interesse federal, com sistema de habitação por loteamento	Mapeamento e rotatório (se pertinente).	Municipal		20.01.2020	-	-
	Identificação dos ocupações irregulares (casas e quadras não habilitadas)	Mapeamento e rotatório (se pertinente).	Urbano		20.01.2020	-	-
	Identificação dos parâmetros topográficos, com a quantidade habilitadas	Mapeamento e rotatório (se pertinente).	Municipal		20.01.2020	-	-
	Elaboração técnicas	Mapeamento e rotatório (se pertinente).	Municipal		20.01.2020	-	-
Áreas verdes existentes e em potencial	Mapeamento e rotatório (se pertinente).	Municipal		20.01.2020	-	-	



URBTEC

Exemplo Diagnóstico



URBTEC



URBTEC

Reunião Técnica Preparatória | 2ª Fase
Conteúdo



PARTE 1

- 2.4 Áreas aptas, aptas com restrição e inaptas ao uso e ocupação antrópicos
- 2.5 Uso e ocupação atual do solo
- 2.6 Capacidade de atendimento e distribuição das infraestruturas, equipamentos e serviços públicos.



URBTEC

PRODUTO 04 – RELATÓRIO DE ATIVIDADES DA 2ª FASE – PARTE 01

Reunião Técnica Preparatória | 2ª Fase
Conteúdo



PARTE 2

- 2.7 Uso e ocupação do solo atual *versus* as capacidades de suporte ambiental e de infraestruturas, equipamentos e serviços públicos.
- 2.8 Expansão urbana *versus* as capacidades de suporte ambiental e de infraestruturas, equipamentos e serviços públicos.
- 2.9 Condições gerais de moradia e fundiárias.



URBTEC

Reunião Técnica Preparatória | 2ª Fase
Eventos



P.1

- 1 Reunião técnica preparatória: **HOJE**;

P.2

- 1 Reunião técnica de capacitação: **25/03/2020**;
- 1 Oficina "Leitura Técnica": **25/03/2020**;
- 1 Oficina "Leitura Comunitária": **25/03/2020**; Definição de local

P.3

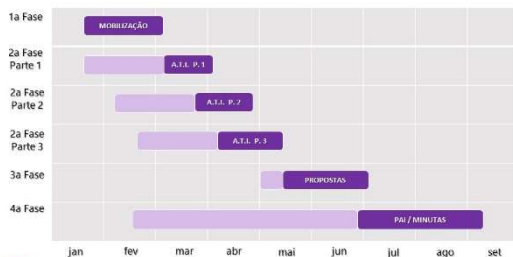
- 1 Reunião técnica de consolidação: **06/05/2020**;
- 1 Reunião de coordenação: **06/05/2020**.

* as datas poderão sofrer alteração.



URBTEC

Reunião Técnica de Coordenação
Cronograma



URBTEC

Reunião Técnica Preparatória | 2ª Fase
Conteúdo



PARTE 3

- 2.10 Condições gerais de acessibilidade e mobilidade, com ênfase na área urbana
- 2.11 Capacidade de investimento do município.
- 2.12 Estrutura e funcionamento dos conselhos municipais existentes
- 2.13 Síntese da Análise Temática Integrada.
- 2.14 Objetivos para o desenvolvimento municipal.



URBTEC

Reunião Técnica Preparatória | 2ª Fase
Produtos



Produto 03 – A.T.I. – Parte 01 - V1 a ser entregue em **20.03.2020**



Produto 04 - Relatório de Atividade – 2ª F./P.1 a ser entregue em **20.03.2020**



Produto 05 – A.T.I. – Parte 02 - V1 a ser entregue em **08.04.2020**



Produto 06 - Relatório de Atividade – 2ª F./P.2 a ser entregue em **08.04.2020**



Produto 07 – A.T.I. – Parte 03 - V1 a ser entregue em **08.04.2020**



Produto 08 - Relatório de Atividade – 2ª F./P.3 a ser entregue em **11.05.2020**

* as datas poderão sofrer alteração.



URBTEC



**Dúvidas, sugestões?
Entre em contato conosco!**

planodiretor@bituruna.pr.gov.br

URBTEC™
Engenharia, Planejamento e Consultoria
Av. João Gualberto, 1721
Curitiba/PR - CEP: 80030-001
Tel.: (41) 3281-1900
Site: www.urbtec.com.br
E-mail: contato@urbtec.com.br

Prefeitura Municipal de Bituruna/PR
Av. Dr. Oscar Geyer, 489,
Bituruna-PR - CEP: 84.640-000
Tel.: (42) 3553-8080
Site: www.bituruna.pr.gov.br
E-mail: contato@bituruna.pr.gov.br

URBTEC

Fonte: URBTEC™, 2020.